

8943 ★  **Bayreuth – Bad Berneck – Münchberg – Hof (Saale)**

➔ **8943**

Omnibusverkehr Franken GmbH (OVF) Nürnberg, Verkaufsbüro 95448 Bayreuth, ☎ (09 21) 7 89 73 – 0
 Verkehrsbetriebe Bachstein, ZN Fichtelgebirge, 95028 Hof, ☎ (0 92 81) 8 19 30 0







Verkehrsgemeinschaft Bayreuth – Hof

Auf BahnCard keine ermäßigten Busfahrtscheine

Am 06.01., Fronleichnam, 01.11. Verkehr wie an Sonn- und Feiertagen, am 24., 31.12. wie an Samstagen

★ = Schienenfahrtausweise (ausgenommen Streckenzeitkarten) werden anerkannt / Fahrzeitänderungen bei den Schulfahrten vorbehalten

Fahrnummer	Montag – Freitag																						
	3701 001	3702 001	3701 013	3702 003	3702 009	3702 023	3679 091	3701 003	3696 015	3696 035	3696 011	3702 051	3696 017	3696 001	3701 007	3702 021	3702 011	3702 013	3696 003	3696 019	3702 015	3720 003	
Verkehrsbeschränkungen			S	F	S	S			S	S	S	F	S			F	S	F	F	S	S		
Anmerkungen					ac	z	z								5n				99	99			
Auftragnehmer / Verkehrsunternehmen	VB	VB	VB	VB	VB	VB	TBS	VB	VB	VB	VB	VB	VB	VB	VB	VB	VB	VB	VB	VB	VB	VB	VB
Bayreuth ZOH (Haltestelle R 2)														8 26					13 26	13 26			
Bayreuth Luitpoldplatz														8 30					13 30	13 30			
Bayreuth Hbf														8 33					13 32	13 32			
Bayreuth Hbf (Tunnelstraße)														8 34					13 33	13 33			
Bayreuth Markgrafental														8 37					13 36	13 36			
Bayreuth Königsbergstraße														8 38					13 37	13 37			
Bayreuth Abzw Bindlacher Str.														8 39									
Bindlach Schule														8 41									
Bindlach Nordost														8 44									
Röhrig														8 45									
Bindlacher Berg														8 46									
Bindlach Benker Höhe														8 49									
Benk														8 51									
Neudorf (b. Bad Berneck)														8 52									
Abzw Gesees (b. Bad Berneck)														8 53					14 10	14 10			
Bad Berneck Siedlung														9 02					14 15	14 15			
Bad Berneck Busbahnhof														9 03					14 16	14 16			
Bad Berneck Bahnhofstraße														9 04					14 17	14 17			
Bad Berneck Hofer Str. (Markt)																							
Himmelkron Gottl.-Schill-Weg																			13 57	13 57			
Himmelkron Mitte																			13 58	13 58			
Himmelkron Abzw Bundesstraße																			13 59	13 59			
Himmelkron Klosteracker																			14 01	14 01			
Himmelkron Lanzendorfer Str.																			14 02	14 02			
Lanzendorf Ortsmitte																			14 03	14 03			
Lanzendorf Schule																			14 04	14 04			
Gössenreuth																			14 05	14 05			
Hohenknoden														9 06					14 20	14 20			
Steinweiher														9 09					14 23	14 23			
Abzw Stein														9 10					14 24	14 24			
Lützenreuth														9 13					14 27	14 27			
Böseneck														9 16					14 30	14 30			
Gefrees Jacob-Ellrod-Schule																							16 10
Gefrees Stadthalle								7 24						9 18					14 32	14 32			
Gefrees Kirche								7 25						9 19	12 40				14 33	14 33			16 12
Lübnitz	5 57		6 30					7 28						9 21	12 43				14 35	14 35			16 14
Abzw Zettlitz	5 58		6 33					7 30						9 22	12 44				14 36	14 36			16 15
Mödlenreuth	5 59		6 34					7 31						9 23	12 45				14 37	14 37			16 16
Abzw Rieglersreuth	6 01		6 36					7 32						9 25	12 46				14 38	14 38			16 18
Friedmannsdorf	6 02		6 37					7 33						9 27	12 47				14 41	14 41			16 19
Abzw Lösteneinzel	6 04		6 39					7 35						9 28	12 48				14 42	14 42			16 21
Schweinsbach	6 06		6 41					7 39						9 30	12 51				14 45	14 45			16 23
Abzw Lösten	6 07		6 42					7 40						9 31	12 52				14 46	14 46			16 24
Mussen	6 09		6 44					7 42						9 32	12 54				14 47	14 47			16 26
Münchberg Siedlung	6 10		6 46					7 44						9 35	12 56				14 49	14 49			16 27
Münchberg Süße Ecke			6 50	6 52	6 52			7 47	7 55	8 05				9 40	12 58	13 02	13 02		14 52	14 52	15 27	16 30	
Münchberg Ludwig-Zapf-Str.				6 53	6 53			7 50	7 56					9 42		13 03	13 03		14 54	14 54	15 29	16 32	
Münchberg Piaristen (Kranken)															13 00						15 30		
Münchberg Schlegel				6 56	6 56			7 03	7 59					9 43		13 06	13 08		14 56	14 56	15 31	16 34	
Münchberg Rothenmühle				6 57	6 57			7 06	8 00					9 45		13 07	13 09		14 58	14 58	15 33	16 36	
Schotteneinzel				7 01	7 01			7 08	8 04					9 47		13 10	13 12		15 00	15 00	15 35	16 38	
Ahornberg Schule									8 06	8 14	8 15		8 48						15 02	15 02	15 40		
Reuthias				7 03	7 03			7 12					8 16						15 03	15 03	15 41	16 41	
Weißlenreuth				7 04	7 04								8 17						15 04	15 04	15 42	16 42	
Abzw Waldlust				7 09	7 09								8 20						15 05	15 05	15 44	16 44	
Konradsreuth Marktplatz				7 12	7 12								8 22						15 08	15 08	15 46	16 46	
Konradsreuth Friedhofstraße		6 05																					
Konradsreuth Abzw Pirk		6 07		7 14									8 23	8 15					15 09	15 09	15 48	16 48	
Konradsreuth Alte Hofer Straße																							
Pirk																							
Martinsreuth		6 10		7 17									8 25	8 17	8 58	9 58			15 11	15 11	15 51	16 51	
Abzw Eppenreuth		6 15		7 22	7 22	7 25							8 27	8 19	9 00	10 00			15 14	15 14	15 54	16 54	
Krötenbruck		6 17		7 24	7 24								8 29	8 21	9 02	10 02			15 17	15 17	15 56	16 56	
Hof Münsterschule		6 18		7 25	7 25								8 30	8 22	9 03	10 03			15 19	15 19	15 57	16 58	
Hof Anspann		6 21		7 28		7 31							8 33	8 25	9 06	10 06			15 21	15 21	15 59	16 59	
Hof Hans-Böckler-Straße															9 07	10 07							
Hof Schulzentrum						7 32	7 33												15 22	15 22			17 00
Hof Berliner Platz		6 24		7 31	7 33	7 34							8 36	8 28					13 33				16 01
Hof Luitpoldstraße		6 25		7 32	7 34	7 35							8 37	8 29					13 35				16 03
Hof Busbahnhof		6 28		7 35	7 37	7 37							8 40	8 32	9 08	10 08			13 36	13 39	14 28	15 25	16 06
Hof Hauptbahnhof		6 30		7 37	7 40								8 43	8 35	9 11	10 11			13 38	13 40	14 30	15 28	16 08

S an Schultagen (in Bayern)  weiter nach Helmbrechts
 F in den Ferien und an schulf. Tagen (in Bayern)  über Eppenreuth Ort 7.21 Uhr
 fährt über Hof Hauptbahnhof nach Ahornberg Schule an 8.12 Uhr (siehe Fahrt-Nr. 3696 010)  Fr an Schultagen und bei vorverlegtem Schulschluss
 Fahrtbeginn um 12.38 Uhr an der Haltestelle Gefrees Stadthalle in Richtung Bayreuth  fährt Haltestellen in anderer Reihenfolge an
 hält nur zum Aussteigen
Weitere Haltestellen:
 Eppenreuth (b Hof)

8943 ★  **Bayreuth – Bad Berneck – Münchberg – Hof (Saale)**

→ **8943**

Omnibusverkehr Franken GmbH (OVF) Nürnberg, Verkaufsbüro 95448 Bayreuth, ☎ (09 21) 7 89 73 – 0
Verkehrsbetriebe Bachstein, ZN Fichtelgebirge, 95028 Hof, ☎ (0 92 81) 8 19 30 0

Verkehrsgemeinschaft Bayreuth – Hof

Auf BahnCard keine ermäßigten Busfahrtscheine

Am 06.01., Fronleichnam, 01.11. Verkehr wie an Sonn- und Feiertagen, am 24., 31.12. wie an Samstagen

★ = Schienenfahrtausweise (ausgenommen Streckenzeitkarten) werden anerkannt / Fahrzeitänderungen bei den Schulfahrten vorbehalten

Fahrnummer	Montag – Freitag					Samstag					Sonn- und Feiertag				
	3720 001	3666 009	3702 017	3696 013	3724 123	3702 027	3696 025	3702 007	3696 005	3696 009	3702 025	3696 027	3702 019	3696 033	3724 125
Verkehrsbeschränkungen	F										W				
Anmerkungen						18					23				
Auftragnehmer / Verkehrsunternehmen	VB		VB	VB	ALT	VB	VB	VB	VB	VB	ALT	VB	ALT	VB	ALT
Bayreuth ZOH (Haltestelle R 2)	17 26														
Bayreuth Luitpoldplatz					23 59										23 59
Bayreuth Hbf					0 02										0 02
Bayreuth Hbf (Tunnelstraße)	17 30														
Bayreuth Markgrafentallee	17 31														
Bayreuth Bernecker Str.	17 33						8 33		13 32	18 17		13 32		18 17	
Bayreuth Königsbergstraße	17 34						8 34		13 33	18 18		13 33		18 18	
Bayreuth Abzw Bindlacher Str.	17 37						8 37		13 36	18 21		13 36		18 21	
Bindlach Schule	17 38				0 10		8 38		13 37	18 22		13 37		18 22	0 10
Bindlach Nordost	17 39				0 11		8 39		13 38	18 23		13 38		18 23	0 11
Röhrig	17 41				0 12		8 41		13 40	18 25		13 40		18 25	0 12
Bindlacher Berg	17 44				0 15		8 44		13 43	18 28		13 43		18 28	0 15
Bindlach Benker Höhe	17 45						8 45		13 44	18 29		13 44		18 29	
Benk	17 48				0 16		8 46		13 45	18 30		13 45		18 30	0 16
Neudorf (b. Bad Berneck)	17 51						8 49		13 48	18 33		13 48		18 33	
Abzw Gesees (b. Bad Berneck)	17 53						8 51		13 50	18 35		13 50		18 35	
Bad Berneck Siedlung	17 54						8 52		13 51	18 36		13 51		18 36	
Bad Berneck Busbahnhof	17 55				0 23		8 53		13 52	18 37		13 52		18 37	0 23
Bad Berneck Busbahnhof				18 00			9 02		13 55	18 40		13 55		18 40	
Bad Berneck Bahnhofstraße				18 01	0 25		9 03		13 56	18 41		13 56		18 41	0 25
Bad Berneck Hofer Str. (Markt)				18 02	0 26		9 04		13 57	18 42		13 57		18 42	0 26
Himmelkron Gottl.-Schill-Weg															
Himmelkron Mitte															
Himmelkron Abzw Bundesstraße															
Himmelkron Klosteracker															
Himmelkron Lanzendorfer Str.															
Lanzendorf Ortsmitte															
Lanzendorf Schule															
Gössenreuth															
Hohenknoden				18 05	0 27		9 06		14 00	18 44		14 00		18 44	0 27
Steinweiher				18 08	0 28		9 09		14 03	18 46		14 03		18 46	0 28
Abzw Stein				18 09	0 29		9 10		14 04	18 47		14 04		18 47	0 29
Lützenreuth				18 12	0 31		9 13		14 07	18 50		14 07		18 50	0 31
Böseneck				18 15	0 33		9 16		14 10	18 53		14 10		18 53	0 33
Gefrees Jacob-Ellrod-Schule															
Gefrees Stadthalle				18 17	0 35		9 18		14 12	18 55		14 12		18 55	0 35
Gefrees Kirche				18 19	0 36		9 19		14 14	18 56		14 14		18 56	0 36
Lübnitz	16 14			18 20			9 21		14 15	18 57		14 15		18 57	
Abzw Zettlitz	16 15			18 21			9 22		14 16	18 58		14 16		18 58	
Mödlereuth	16 16			18 22			9 23		14 17	18 59		14 17		18 59	
Abzw Rieglersreuth	16 18			18 23			9 25		14 18	19 00		14 18		19 00	
Friedmannsdorf	16 19			18 24			9 27		14 21	19 01		14 21		19 01	
Abzw Lösteneinzel	16 21			18 26			9 28		14 22	19 02		14 22		19 02	
Schweinsbach	16 23			18 29			9 30		14 25	19 05		14 25		19 05	
Abzw Lösten	16 24			18 30			9 31		14 26	19 06		14 26		19 06	
Mussen	16 26			18 31			9 32		14 27	19 07		14 27		19 07	
Münchberg Siedlung	16 27			18 33			9 35		14 29	19 09		14 29		19 09	
Münchberg Süße Ecke	16 30			18 36			9 40		14 32	19 12		14 32		19 12	
Münchberg Ludwig-Zapf-Str.	16 32			18 38			9 42		14 34	19 14		14 34		19 14	
Münchberg Parksche (Krankenh)															
Münchberg Schlegel	16 34			18 40			9 43		14 36	19 16		14 36		19 16	
Münchberg Rothenmühle	16 36			18 41			9 45		14 38	19 17		14 38		19 17	
Schotteneinzel	16 38			18 43			9 47		14 40	19 20		14 40		19 20	
Ahornberg Schule															
Reuthias	16 41			18 45			9 49		14 43	19 22		14 43		19 22	
Weißlenreuth	16 42			18 47			9 51		14 44	19 23		14 44		19 23	
Abzw Waldlust	16 44			18 49			9 54		14 46	19 25		14 46		19 25	
Konradsreuth Marktplatz	16 46			18 52			9 56		14 49	19 29		14 49		19 29	
Konradsreuth Friedhofstraße			17 45			8 15		13 40			13 40		18 45		
Konradsreuth Abzw Pirk	16 48		17 47	18 54				13 41							
Konradsreuth Alte Hofer Straße						8 16	9 57		14 50	19 30	13 41	14 50	18 46	19 30	
Pirk						8 17	9 58		14 51	19 31	13 42	14 51	18 47	19 31	
Martinsreuth	16 51		17 50	18 55				13 43							
Abzw Eppenreuth	16 54		17 55	18 57		8 20	10 00	13 45	14 53	19 33	13 45	14 53	18 50	19 33	
Krötenbruck	16 56		17 57	19 00		8 22	10 02	13 47	14 56	19 36	13 47	14 56	18 52	19 36	
Hof Münsterschule	16 58		17 58	19 01		8 23	10 03	13 48	14 57	19 37	13 48	14 57	18 53	19 37	
Hof Anspann	16 59		18 01	19 02		8 26	10 06	13 51	14 58	19 39	13 51	14 58	18 56	19 39	
Hof Hans-Böckler-Straße	17 00			19 03				10 07		14 59	19 40		14 59	19 40	
Hof Schulzentrum															
Hof Berliner Platz			18 04			8 30		13 55			13 55		19 00		
Hof Luitpoldstraße			18 05			8 32		13 57			13 57		19 02		
Hof Busbahnhof	17 03		18 08	19 05		8 35	10 08	14 00	15 01	19 42	14 00	15 01	19 05	19 42	
Hof Hauptbahnhof	17 08		18 10	19 08		8 40	10 11	14 05	15 03	19 45	14 05	15 03	19 10	19 45	

F in den Ferien und an schulf. Tagen (in Bayern)
W verkehrt nicht am 24. / 31.12.

18 Anrufliantaxi (ALT) – Besonderer Tarif: Hält außerhalb des Stadtgebietes Bayreuth nur zum Aussteigen. Anmeldung bis 45 Min. vor Fahrtbeginn ☎ 0921/64422 (Taxi-Worschech)

23 Anrufliantaxi (ALT): Anmeldung bis spätestens 45 Min. vor Fahrtbeginn ☎ 0171/4521458 (Taxi-Hermann) hält nur zum Aussteigen
Weitere Haltestellen:

Eppenreuth (b Hof)

8943 Hof (Saale) – Münchberg – Bad Berneck – Bayreuth

← 8943

Omnibusverkehr Franken GmbH (OVF) Nürnberg, Verkaufsbüro 95448 Bayreuth, ☎ (09 21) 7 89 73 – 0
 Verkehrsbetriebe Bachstein, ZN Fichtelgebirge, 95028 Hof, ☎ (0 92 81) 8 19 30 0

Verkehrsgemeinschaft Bayreuth – Hof

Auf BahnCard keine ermäßigten Busfahrtscheine

Am 06.01., Fronleichnam, 01.11. Verkehr wie an Sonn- und Feiertagen, am 24., 31.12. wie an Samstagen

*** = Schienenfahrtausweise (ausgenommen Streckenzeitkarten) werden anerkannt / Fahrzeitänderungen bei den Schulfahrten vorbehalten**

Fahrnummer	Montag – Freitag																					
	3701 002	3701 010	3702 002	3696 002	3696 012	3696 014	3696 004	3702 004	3696 010	3702 050	3701 006	3696 016	3699 004	3696 006	3696 020	3702 016	3702 006	3701 004	3702 010	3699 008	3702 020	3720 002
Verkehrsbeschränkungen	F S F S F S F S S F F S F S S F S F S S																					
Anmerkungen	VB VB VB HG HG VB VB VB VB VB VB VB VB VB VB VB VB VB VB VB VB VB VB																					
Auftragnehmer / Verkehrsunternehmen	VB	VB	VB	HG	HG	VB	VB	VB	VB	VB	VB	VB	VB	VB	VB	VB	VB	VB	VB	VB	VB	VB
Hof Hauptbahnhof			6 08			6 40	6 45	6 50	7 46	7 50				11 30	11 30	12 17	12 20			13 05	13 40	14 55
Hof Busbahnhof			6 10			6 45	6 47	6 52	7 37	7 52				11 32	11 32	12 19	12 22			13 08	13 42	14 57
Hof Luitpoldstraße							6 48	6 53	7 34	7 53						12 20	12 23			13 12	13 45	15 00
Hof Berliner Platz							6 49	6 55	7 33	7 55						12 21	12 24			13 15	13 46	15 01
Hof Schulzentrum																12 23				13 20		15 05
Hof Hans-Böckler-Straße			6 11			6 48								11 33	11 33							
Hof Anspann(Max Pavillon)			6 13			6 50		6 57	7 50	7 57						12 25	12 28			13 22	13 49	15 10
Krötenbruck			6 16			6 53	6 53	7 00	7 52	8 00				11 39	11 39	12 28	12 31			13 26	13 53	15 14
Abzw Eppenreuth			6 18			6 55	6 55	7 02	7 54	8 02				11 41	11 41	12 31	12 33			13 29	13 55	15 17
Pirk																						
Martinsreuth			6 21			6 59	6 59	7 06	7 58	8 06				11 45	11 45	12 34	12 36			13 39	14 00	15 21
Konradsreuth Alte Hofer Straße																				13 34		
Konradsreuth Abzw Pirk			6 23			7 00	7 00	7 08	8 00	8 08				11 46	11 46	12 36	12 38				14 02	15 24
Konradsreuth Friedhofstraße										8 10												14 04
Konradsreuth Marktplatz			6 24			7 02	7 02			8 02				11 48	11 48	12 38	12 40			13 38		15 26
Abzw Waldlust			6 26			7 03	7 03			8 05				11 50	11 50	12 40	12 41			13 40		15 28
Weißlenreuth			6 28			7 08	7 08			8 09				11 53	11 53	12 45	12 45			13 43		15 32
Ahornberg Schule										8 12			8 13							13 46		15 35
Reuthlas			6 30			7 10	7 10					8 14		11 59	11 59	12 47	12 47			13 47		15 36
Schotteneinzel			6 32			7 12	7 12					8 16		12 01	12 01	12 49	12 49			13 49		15 38
Münchberg Rothenmühle			6 33			7 13	7 13					8 17		12 02	12 02	12 50	12 50			13 50		15 39
Münchberg Schlegel			6 36			7 15	7 15					8 20		12 05	12 05	12 52	12 52			13 52		15 42
Münchberg Parkschule (Krankenh)			6 38									8 22						13 15				
Münchberg Ludwig-Zapf-Str.			6 41			7 17	7 17					8 23		12 07	12 07	12 55	12 55			13 54		15 44
Münchberg Süße Ecke		6 12	6 30			7 20	7 20				7 55	8 25		12 15	12 15	13 00	13 00		13 22	13 59		15 49
Münchberg Siedlung		6 13	6 32			7 22	7 22							12 17	12 17					13 23		15 51
Mussen		6 15	6 34			7 24	7 24							12 19	12 19					13 25		15 53
Abzw Lösten		6 16	6 35			7 25	7 25							12 20	12 20					13 26		15 54
Schweinsbach		6 18	6 37			7 27	7 27					8 01		12 22	12 22					13 28		15 56
Abzw Lösteneinzel		6 19	6 39			7 30	7 30					8 02		12 25	12 25					13 29		15 59
Friedmannsdorf		6 21	6 40			7 31	7 31							12 26	12 26					13 31		16 00
Abzw Rieglersreuth		6 22	6 41			7 32	7 32					8 05		12 27	12 27					13 32		16 01
Mödenreuth		6 23	6 42			7 33	7 33					8 06		12 28	12 28					13 33		16 02
Abzw Zettlitz		6 24	6 43			7 34	7 34					8 07		12 29	12 29					13 34		16 03
Lübnitz		6 25	6 44			7 35	7 35					8 08		12 30	12 30					13 35		16 04
Gefrees Kirche		6 29	6 46			7 38	7 38					8 12		12 35	12 35					13 37		16 06
Gefrees Stadhalle			6 50			7 39	7 39							12 36	12 36							16 07
Gefrees Jacob-Ellrod-Schule																						16 08
Böseneck						7 41	7 41							12 38	12 38							
Lützenreuth						7 44	7 44							12 41	12 41							
Abzw Stein						7 46	7 46							12 43	12 43							
Steinweiher						7 47	7 47							12 44	12 44							
Hohenknoden						7 50	7 50							12 47	12 47							
Himmelkron Mitte				6 51	6 51																	
Himmelkron Abzw Bundesstraße				6 52	6 52																	
Himmelkron Klosteracker				6 55	6 55																	
Himmelkron Lanzendorfer Str.				6 56	6 56																	
Lanzendorf Ortsmitte				6 58	6 58																	
Lanzendorf Schule				6 59	6 59																	
Gössenreuth				7 00	7 00																	
Bad Berneck Hofer Str. (Markt)						7 53	7 53							12 50	12 50						13 25	
Bad Berneck Bahnhofstraße						7 54	7 54							12 51	12 51						13 26	
Bad Berneck Busbahnhof						7 55	7 55							12 52	12 52						13 27	
Bad Berneck Busbahnhof						8 00	8 00						8 30	13 00	13 00						13 30	
Bad Berneck Siedlung						8 01	8 01							13 01	13 01							
Abzw Gesees (b. Bad Berneck)						8 02	8 02							13 02	13 02							
Neudorf (b. Bad Berneck)						8 03	8 03							13 03	13 03							
Benk						8 05	8 05							13 05	13 05							
Bindlacher Berg						8 08	8 08							13 08	13 08							
Bindlach Benker Höhe						8 09	8 09							13 09	13 09							
Röhrig						8 12	8 12							13 12	13 12							
Bindlach Abzw Gries						8 14	8 14							13 14	13 14							
Bindlach Schule						8 15	8 15							13 15	13 15							
Bayreuth Abzw Bindlacher Str.						8 16	8 16							13 16	13 16							
Bad Berneck Maintalstraße														8 31								13 31
Goldmühl Bahnhof														8 33								13 33
Goldmühl Gh Gr. Baum														8 34								13 34
Abzw Brandholz														8 35								13 35
Goldkronach														8 40								13 40
Abzw Nemmersdorf														8 41								13 41
Nemmersdorf Ort														8 43								13 43
Dressendorf														8 47								13 47
Allersdorf Abzw Flugplatz														8 50								13 50
Allersdorf														8 51								13 51
Bayreuth Bundespolizei														8 52								13 52
Bayreuth Bundeswehrparkplatz														8 53								13 53
Bay. Chr.-R.-v.-Langheinrich-Str.														8 54								13 54
Bayreuth Alte Bindlacher Allee														8 55								13 55
Bayreuth Königsbergstraße				7 15	7 15	8 18	8 18							8 56	13 18	13 18						13 56
Bayreuth Bernecker Str.				7 17	7 17	8 19	8 19							8 57								

8943 ★  **Hof (Saale) – Münchberg – Bad Berneck – Bayreuth**

← **8943**

Omnibusverkehr Franken GmbH (OVF) Nürnberg, Verkaufsbüro 95448 Bayreuth, ☎ (09 21) 7 89 73 – 0
 Verkehrsbetriebe Bachstein, ZN Fichtelgebirge, 95028 Hof, ☎ (0 92 81) 8 19 30 0

Verkehrsgemeinschaft Bayreuth – Hof

Auf BahnCard keine ermäßigten Busfahrtscheine

Am 06.01., Fronleichnam, 01.11. Verkehr wie an Sonn- und Feiertagen, am 24., 31.12. wie an Samstagen

★ = Schienenfahrtausweise (ausgenommen Streckenzeitkarten) werden anerkannt / Fahrzeitänderungen bei den Schulfahrten vorbehalten

Fahrnummer	Montag – Freitag						Samstag					Sonn- und Feiertag			
	3720 004	3669 012	3696 008	3702 012	3666 010	3702 014	3696 024	3702 022	3696 026	3702 008	3696 028	3696 032	3702 024	3696 030	3702 026
Verkehrsbeschränkungen	F						W								
Anmerkungen	92											28			
Auftragnehmer / Verkehrsunternehmen	VB						VB					ALT			
Hof Hauptbahnhof	14 55		16 25	17 15		18 18	6 45	7 50	11 30	13 15	16 25	11 30	13 15	16 25	18 15
Hof Busbahnhof	14 57		16 27	17 17		18 20	6 47	7 52	11 32	13 17	16 27	11 32	13 17	16 27	18 17
Hof Luitpoldstraße	15 00			17 20		18 23		7 53		13 18			13 18		18 20
Hof Berliner Platz	15 01			17 21		18 24		7 54		13 19			13 19		18 21
Hof Schulzentrum															
Hof Hans-Böckler-Straße			16 28				6 48		11 33		16 28	11 33		16 28	
Hof Anspann(Max Pavillon)	15 10		16 31	17 24		18 27	6 50	7 55	11 36	13 20	16 31	11 36	13 20	16 31	18 24
Krötenbruck	15 14		16 34	17 28		18 31	6 53	8 00	11 39	13 25	16 34	11 39	13 25	16 34	18 28
Abzw Eppenreuth	15 17		16 36	17 30		18 33	6 55	8 02	11 41	13 27	16 36	11 41	13 27	16 36	18 30
Pirk							6 59		11 45	13 31	16 40	11 45	13 31	16 40	18 35
Martinsreuth	15 21		16 40	17 35		18 38		8 06							
Konradsreuth Alte Hofer Straße							7 01		11 47	13 34	16 42	11 47	13 34	16 42	18 39
Konradsreuth Abzw Pirk	○ 15 24		16 41	17 38		18 41		8 09							
Konradsreuth Friedhofstraße	○			17 40		18 43		8 10		13 35			13 35		18 40
Konradsreuth Marktplatz	15 26		16 43				7 02		11 48		16 43	11 48		16 43	
Abzw Waldlust	15 28		16 44				7 03		11 50		16 44	11 50		16 44	
Weißlenreuth	15 32		16 50				7 08		11 53		16 50	11 53		16 50	
Ahornberg Schule	○														
Reuthlas	15 36		16 52				7 10		11 59		16 52	11 59		16 52	
Schotteneinzel	15 38		16 54				7 12		12 01		16 54	12 01		16 54	
Münchberg Rothenmühle	15 39		16 55				7 13		12 02		16 55	12 02		16 55	
Münchberg Schlegel	15 42		16 58				7 15		12 05		16 58	12 05		16 58	
Münchberg Parkschule (Krankenh)															
Münchberg Ludwig-Zapf-Str.	15 44		17 02				7 17		12 07		17 02	12 07		17 02	
Münchberg Süße Ecke	○ 15 49		17 05				7 20		12 15		17 05	12 15		17 05	
Münchberg Siedlung	15 51		17 07				7 22		12 17		17 07	12 17		17 07	
Mussen	15 53		17 09				7 24		12 19		17 09	12 19		17 09	
Abzw Lösten	15 54		17 10				7 25		12 20		17 10	12 20		17 10	
Schweinsbach	15 56		17 12				7 27		12 22		17 12	12 22		17 12	
Abzw Lösteneinzel	15 59		17 15				7 30		12 25		17 15	12 25		17 15	
Friedmannsdorf	16 00		17 16				7 31		12 26		17 16	12 26		17 16	
Abzw Rieglersreuth	16 01		17 17				7 32		12 27		17 17	12 27		17 17	
Mödenreuth	16 02		17 18				7 33		12 28		17 18	12 28		17 18	
Abzw Zettlitz	16 03		17 19				7 34		12 29		17 19	12 29		17 19	
Lübnitz	16 04		17 20				7 35		12 30		17 20	12 30		17 20	
Gefrees Kirche	○ 16 06		17 23				7 38		12 35		17 23	12 35		17 23	
Gefrees Stadthalle	○														
Gefrees Jacob-Ellrod-Schule	○		17 25				7 39		12 36		17 25	12 36		17 25	
Böseneck			17 27				7 41		12 38		17 27	12 38		17 27	
Lützenreuth			17 31				7 44		12 41		17 31	12 41		17 31	
Abzw Stein			17 34				7 46		12 43		17 34	12 43		17 34	
Steinweiher			17 35				7 47		12 44		17 35	12 44		17 35	
Hohenknoden			17 37				7 50		12 47		17 37	12 47		17 37	
Himmelkron Mitte															
Himmelkron Abzw Bundesstraße															
Himmelkron Klosteracker															
Himmelkron Lanzendorfer Str.															
Lanzendorf Ortsmitte															
Lanzendorf Schule															
Gössenreuth															
Bad Berneck Hofer Str. (Markt)			17 40				7 53		12 50		17 40	12 50		17 40	
Bad Berneck Bahnhofstraße			17 41				7 54		12 51		17 41	12 51		17 41	
Bad Berneck Busbahnhof	○		17 42				7 55		12 52		17 42	12 52		17 42	
Bad Berneck Busbahnhof		17 30			18 00		8 00		13 00		17 45	13 00		17 45	
Bad Berneck Siedlung					18 01		8 01		13 01		17 46	13 01		17 46	
Abzw Gesees (b. Bad Berneck)					18 02		8 02		13 02		17 47	13 02		17 47	
Neudorf (b. Bad Berneck)					18 03		8 03		13 04		17 49	13 04		17 49	
Benk					18 05		8 05		13 05		17 51	13 05		17 51	
Bindlacher Berg					18 08		8 08		13 08		17 54	13 08		17 54	
Bindlach Benker Höhe					18 09		8 09		13 09		17 55	13 09		17 55	
Röhrig					18 12		8 12		13 12		17 58	13 12		17 58	
Bindlach Abzw Gries					18 14		8 14		13 14		17 59	13 14		17 59	
Bindlach Schule					18 15		8 15		13 15		18 00	13 15		18 00	
Bayreuth Abzw Bindlacher Str.					18 16		8 16		13 16		18 01	13 16		18 01	
Bad Berneck Maintalstraße		17 31													
Goldmühl Bahnhof		17 33													
Goldmühl Gh Gr. Baum		17 34													
Abzw Brandholz		17 35													
Goldkronach		17 40													
Abzw Nemmersdorf		17 41													
Nemmersdorf Ort		17 43													
Dressendorf		17 47													
Allersdorf Abzw Flugplatz		17 50													
Allersdorf		17 51													
Bayreuth Bundespolizei		17 52													
Bayreuth Bundeswehrparkplatz		17 53													
Bay. Chr.-R.-v.-Langheinrich-Str.		17 54													
Bayreuth Alte Bindlacher Allee		17 55													
Bayreuth Königsbergstraße		17 56			18 18		8 18		13 18		18 04	13 18		18 04	
Bayreuth Bernecker Str.		17 57			18 19		8 19		13 19		18 06	13 19		18 06	
Bayreuth Festspielhaus															
Bayreuth Markgrafentallee		17 58			18 20		8 20		13 20		18 07	13 20		18 07	
Bayreuth Hbf (Tunnelstraße)		17 59			18 21		8 21		13 21		18 08	13 21		18 08	
Bayreuth Hbf															
Bayreuth Luitpoldplatz	○	18 01			18 23		8 23		13 23		18 10	13 23		18 10	
Bayreuth ZOH (Haltestelle R 2)	○	18 03			18 25		8 25		13 25		18 12	13 25		18 12	

F in den Ferien und an schulf. Tagen (in Bayern)
 W verkehrt nicht am 24. / 31.12.

92 über Eppenreuth Ort nur bei Bedarf zum Aussteigen

28 **Anruflinientaxi (ALT):**
 Anmeldung bis spätestens 45 Min. vor Fahrtbeginn ☎ 0171/4521458 (Taxi-Hermann)